

# MUNICIPALITÉ DE KIAMIKA

ZONES EXPOSÉES AUX INONDATIONS





Annexe No 3 Carte No 1

LA MUNICIPALITÉ RÉGIONALE DE COMTÉ D'ANTOINE-LABELLE

CE PLAN FAIT PARTIE INTÉGRANTE DU RÉGLEMENT NO 17-2002, ENTRÉ EN VIGUEUR LE 23 JANVIER 2003.

Michel Mongeau Maire  
Josée Lacasse Sec.-Trés.

## LÉGENDE

- SENS DE L'ÉCOULEMENT 
- LIMITE DE LA ZONE D'ÉTUDE 
- LIMITE DE LA ZONE À RISQUE D'INONDATION 
- LIMITE DE TRONÇON 



MUNICIPALITÉ DE KIAMIKA

LES ZONES INONDABLES

ANNEXE 3

LE SERVICE DE L'AMÉNAGEMENT DU TERRITOIRE  
LA MUNICIPALITÉ RÉGIONALE DE COMTÉ D'ANTOINE-LABELLE



91

92

93

94

95

96

97

98

À TITRE INDICATIF SEULEMENT. HORS DE L'USAGE AUCUNEL. IL EST DESTINÉ À CE DOCUMENT NA AUCUNE VALEUR.

RÉALISÉ PAR: M.R.C. D'ANTOINE-LABELLE  
SERVICE DE L'AMÉNAGEMENT DU TERRITOIRE  
COORDONNATEUR: JACQUES SAPIER  
CARTOGRAPHES: GINETTE MANN  
SOURCE: 8070  
ÉCHELLE: 1:20 000  
NOVEMBRE 2002